

**PETA SEBARAN
IZIN PINJAM PAKAI KAWASAN HUTAN AKTIF
PROVINSI SULAWESI UTARA**
(Perkembangan Data Bulan Maret 2015)

0 3 6 12 18 24 30
Km



LAUT SULAWESI

MANADO

AIRMADIDI

BITUNG

TOMOHOH

TONDANO








AMURANG

KOTAMUBAGU

LAUT MALUKU

PROVINSI GORONTALO

LEGENDA :

-  Ibukota Provinsi
-  Ibukota Kabupaten
-  Batas Provinsi
-  Batas Kabupaten
-  Izin Pinjam Pakai Kawasan Hutan Untuk Kegiatan Survey / Eksplorasi
-  Izin Pinjam Pakai Kawasan Hutan Untuk Kegiatan Operasi Produksi dan Non Tambang
-  Hutan Primer pada Hutan Produksi dan Areal Penggunaan Lain (APL), Hutan Konservasi dan Hutan Lindung

CATATAN:
Batas administrasi pemerintahan yang tergambar tidak sepenuhnya dapat dijadikan sebagai acuan



DIREKTORAT PENGGUNAAN KAWASAN HUTAN
DIREKTORAT JENDERAL PLANOLOGI KEHUTANAN
KEMENTERIAN LINGKUNGAN HIDUP DAN KEHUTANAN

Nama Pemegang Izin Pinjam Pakai Kawasan Hutan Untuk Kegiatan Eksplorasi

1. Gorontalo Sejahtera Mining, PT

Nama Pemegang Izin Pinjam Pakai Kawasan Hutan Untuk Kegiatan Operasi Produksi dan Non Tambang

1. Bupati Minahasa Utara

2. Excelcomindo Pratama, PT

3. Hakian Wellem Rumansi, PT

4. J. Resources Bolaang Mongondow, PT