


106°15'00"BT 106°30'00"BT 106°45'00"BT 107°00'00"BT 107°15'00"BT

Kep. Seribu

**PETA SEBARAN
IZIN PINJAM PAKAI KAWASAN HUTAN AKTIF
PROVINSI DKI JAKARTA**

(Perkembangan Data Bulan Maret 2015)



LAUT JAWA

06°45'00"LS

06°45'00"LS

06°00'00"LS

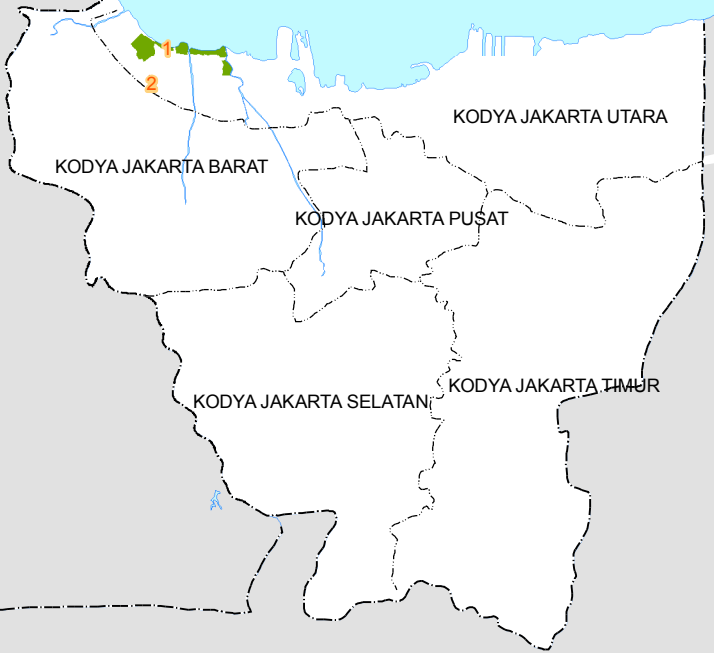
06°00'00"LS

06°15'00"LS

06°15'00"LS

PROVINSI BANTEN


PROVINSI JAWA BARAT



LEGENDA :

- Batas Provinsi
- - - Batas Kabupaten
- 1 Izin Pinjam Pakai Kawasan Hutan Untuk Kegiatan Operasi Produksi dan Non Tambang
- 2 Hutan Primer pada Hutan Produksi dan Areal Penggunaan Lain (APL), Hutan Konservasi dan Hutan Lindung

CATATAN :
Batas administrasi pemerintahan yang tergambar tidak sepenuhnya dapat dijadikan sebagai acuan

 **DIREKTORAT PENGGUNAAN KAWASAN HUTAN
DIREKTORAT JENDERAL PLANOLOGI KEHUTANAN
KEMENTERIAN LINGKUNGAN HIDUP DAN KEHUTANAN**

Nama Pemegang Izin Pinjam Pakai Kawasan Hutan Untuk Kegiatan Operasi Produksi dan Non Tambang	
1	Kapuk Naga Indah, PT
2	Mandara Permai, PT

106°15'00"BT 106°30'00"BT 106°45'00"BT 107°00'00"BT 107°15'00"BT